












- | | | | |
|---|---------------------|---|---------------------|
|  | Gminy |  | Wybrane wydzielenie |
|  | Działki ewidencyjne |  | Oddziały |
|  | Użytki ewidencyjne |  | Inne |
|  | Użytki ewidencyjne |  | Droga publiczna |
|  | Obręby ewidencyjne |  | Rowy |
| | |  | Droga leśna |

Adres leśny: 14-04-3-10-145-g-00 Powierzchnia: 5.27

Opis wydzielenia:

Rodzaj pow.	Gł. fun.	Kat. ochron.	Cecha drzewost.	Bud. pion.	St. zgodn.	Stop. uszk.	Gł. przycz. uszk.	Wiek. dojrz.	Okres odn.	Gosp.
PL ŁOW-R										

Opis siedliska:

TSL	Wariant uw.	Stan siedl.	Podtyp gl.	Gat. gleby	Cecha gleby	Makrorz.	Położenie	Nachylenie	Wyst. stoku	Typ pokr.	Zbior. rośl.	GTD
								2	SE			

Opis drzewostanu:

Kod warstwy	Zmiesz.	Zagęszcz.	Zwarcie	Jak. hod.	Zd.	Lokaliz.	Gat	Udział	Wiek	D 1,3	Wys.	Bonit.	Jak. tech.	Zasob.	Ha/Pow
-------------	---------	-----------	---------	-----------	-----	----------	-----	--------	------	-------	------	--------	------------	--------	--------

Osobliwości przyrodnicze:

Nr	Rodz. ob.	Nazwa	Pom. prz.	Lokaliz.	Pow.	Liczba
----	-----------	-------	-----------	----------	------	--------

Powierzchnie nie stanowiące wyłączenia:

Nr	Kod	Lokaliz.	Pow.	Liczba	Gat.	Wiek
----	-----	----------	------	--------	------	------

Wskazania gospodarcze:

Nr działki	Grupa czynn.	Pilność	Liczba nawrotów	Pow.	% grub.
------------	--------------	---------	-----------------	------	---------

Informacje dodatkowe:

Informacje

Ewidencja:

Adres administracyjny	Nr działki powierzchnia[ha]	Informacje	Rodzaj użytku/klasa	Pow. użytku[ha]	Pow. wydz. w użytku
08 (LUBUSKIE)	2145/2	Ks. wiecz. ZG1K/00026925/0	R IVB	3,0400	3,0400
05 (Słubicki)	18,7000	Nr rej. 2	R V	1,2100	1,2100
015 (Cybinka Ob. wiej.)		Mapa gosp. 7	R IVA	0,4700	0,4700
0011 (Drzeniów)		Mapa ew. 4	R V	0,4000	0,4000
		Kod własn. 1.2	R V	0,1500	0,1500
			Ls	13,4300	